



PON: CSFE-2007-2450 – Java: strumenti e tecniche di sviluppo open source

## RELAZIONE FINALE SULLO STAGE

### PARTECIPANTI

<b>cognome</b>	<b>nome</b>	<b>Comune di residenza</b>	<b>Istituto di provenienza</b>
BARDARO	ALESSIO	MESAGNE	ITIS “Giorgi” - Brindisi
BRUNO	STEFANO	SAN PIETRO VERNOTICO	ITIS “Giorgi” - Brindisi
CAVALIERE	VITO	BRINDISI	ITIS “Giorgi” - Brindisi
CAVALLO	DARIO PIETRO	CISTERNINO	ITIS “Giorgi” - Brindisi
CICCARESE	GIUSEPPE	FRANCAVILLA FONTANA	ITIS “Giorgi” - Brindisi
GALATI	MIRKO	SAN PIETRO VERNOTICO	ITIS “Giorgi” - Brindisi
MANGIA	GIOVANNI	MESAGNE	ITIS “Giorgi” - Brindisi
MARUCCIA	EMANUELE	LECCE	ITIS “Giorgi” - Brindisi
MELE	LUIGI	BRINDISI	ITIS “Giorgi” - Brindisi
MELLI	FEDERICO	SAN PIETRO VERNOTICO	ITIS “Giorgi” - Brindisi
SANAPO	DAVIDE	SAN PIETRO VERNOTICO	ITIS “Giorgi” - Brindisi
SUMA	MARCO	BRINDISI	ITIS “Giorgi” - Brindisi
TROTTO	DANIELE	BRINDISI	ITIS “Giorgi” - Brindisi
ZAMMILLO	STEFANO	BRINDISI	ITIS “Giorgi” - Brindisi
ZULLINO	JORDAN	BRINDISI	ITIS “Giorgi” - Brindisi

Attività svolta	Progetto e sviluppo di un sito web per la promozione turistica di una località del Salento, navigabile anche da dispositivi “mobile” java-compatibili, utilizzando tecnologie open source.
Obiettivi/Competenze previste	1. capacità di elaborare un progetto organico di un sito web a partire da un'esigenza ed un obiettivo reale.

	<p>2. capacità di scegliere ed applicare tecnologie e strumenti open source basati su java.</p> <p>3. ricercare, selezionare, organizzare e utilizzare contenuti e software di pubblico dominio.</p> <p>4. conoscere e saper utilizzare la piattaforma/web-container 'LifeRay'.</p> <p>5. usare tecniche e metodologie proprie dell'azienda.</p> <p>6. valutare il prodotto ed il processo secondo gli standard di qualità aziendali.</p>
Interesse mostrato per le attività (scarso-sufficiente-buono)	buono
Puntualità e impegno mostrato durante lo stage (scarso-sufficiente-buono)	buono
Livello delle conoscenze/capacità raggiunte in relazione agli obiettivi fissati (scarso-sufficiente-buono-eccellente)	eccellente
Atteggiamento generale verso l'Azienda ed il lavoro (scarso-sufficiente-buono-eccellente)	eccellente
Valutazione generale dello stage	eccellente

## RISULTATI FINALI DELLO STAGE

SUMA MARCO	070/100
GALATI MIRKO	080/100
MARUCCIA EMANUELE	080/100
MELLI FEDERICO	080/100
ZULLINO JORDAN	080/100
CICCARESE GIUSEPPE	090/100
BRUNO STEFANO	100/100
CAVALIERE VITO	100/100
MANGIA GIOVANNI	100/100
MELE LUIGI	100/100

Brindisi 18 luglio 2008

Il tutor Aziendale

(ing. Giuseppe Turo)

## Alcune videate dei siti realizzati

**GALLIPOLI - LA PERLA DEL SALENTO**

Home | Conoscere Gallipoli | Servizi Utili | Ospitalità | **City Life** | Il Tuo Parere | Admin

**LOCALI BY NIGHT**

**Navigation**

**City Life**

- [Eventi](#)
- **Locali By Night**
- [Chiese e Musei](#)

**Caporais**  
[www.caporais.metropolitano.com](http://www.caporais.metropolitano.com)

Il Caporais vi aspetta con delle splendide novità sia nei piatti che nella struttura. La cucina ospita sapori internazionale, dalla più classica cucina italiana dai gusti e aromi medio-orientali ed esotici, sistemazione e funzionalità della struttura, sfruttamento degli spazi e nella comodità fornita al cliente con degli angoli di ispirazione e di etnia orientale e caraibica con una stupenda terrazza di fronta al mare.

**Quartiere Latino**  
[www.quartierelatino.com](http://www.quartierelatino.com)

Il Quartiere Latino è sicuramente la discoteca più famosa di Gallipoli, cuore e centro del divertimento estivo del sud Italia, fulcro di tendenze e mode, di culture e frivolezze allo stesso tempo, crocevia di gente proveniente da ogni dove per lasciarsi alle spalle monotonia, stress e grigiore dell'inverno... Una delle discoteche Cult, che proprio nel 2006 ha compiuto 20anni di storia.

**Rio Bo**  
[www.riobodiscoteca.it](http://www.riobodiscoteca.it)

E' il tempio indiscusso della nightlife di ogni estate nel Salento. Da oltre dieci anni, il Rio Bo Fashion Club è il punto di riferimento assoluto per tutti i fashion e dance victim della Puglia. Un successo che si conferma e si amplifica ogni stagione. Una location mozzafiato, suggestiva e di grande impatto. Una masseria del 600 arricchita e ristrutturata con spirito arabeggiante e faraonico: palme altissime, piante di banano, colonne greche, tende fluttuanti, luci soffuse e strategicamente posizionate, una piscina a sfioro, divani in banano e grandi cuscini bianchi, due dance - zone e diverse privé - area, il Rio Bo Fashion Club è la discoteca più bella e sensazionale di Puglia.

**Premiere**  
[www.premierelounge.it](http://www.premierelounge.it)


Il Premiere è l'unico locale del Salento del

Liferay - Gallipoli | Conoscere Gallipoli | Mappa - Microsoft Internet Explorer

File Modifica Visualizza Preferiti Strumenti ?

Indietro Cerca Preferiti

Indirizzo <http://localhost:8080/web/guest/info/mappa> Vai Collegamenti



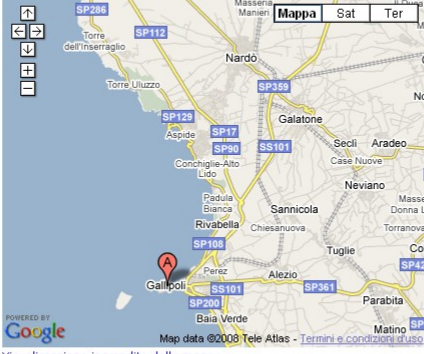
Welcome!

Home Conoscere Gallipoli Servizi Utili Ospitalità City Life Il Tuo Parere Admin

**Conoscere Gallipoli**

- Info Generali & Storia
- **Mappa**
- Come raggiungereci
- Foto gallery

## MAPPA



Map data ©2008 Tele Atlas - Termini e condizioni d'uso

[Visualizzazione ingrandita della mappa](#)

Leuca - Come raggiungerci - Microsoft Internet Explorer

File Modifica Visualizza Preferiti Strumenti ?

Indietro Cerca Preferiti

Indirizzo [http://192.168.1.246:8080/web/guest/come\\_raggiungerci](http://192.168.1.246:8080/web/guest/come_raggiungerci) Vai Collegamenti


Google leuca Cerca Segnalibri 11 bloccati Controllo Traduci Invia a leuca Impostazioni

## Santa Maria di Leuca

Home Conoscere Santa Maria di Leuca Servizi utili Ospitalità City life Il tuo parere Admin Aggiungi Pagina

### COME RAGGIUNGERCI...

In **auto**: in autostrada fino a Bari, superstrada Brindisi - Lecce, arrivati a Lecce prendere la tangenziale est o ovest in direzione sud seguendo la SS 16, e quindi la SS 276 da Maglie a Leuca.



In **treno**: dalla stazione di Lecce fino a quella di Gagliano del Capo (a circa 5km da Leuca) si può utilizzare il treno locale delle ferrovie Sud Est.  
Cliccando su questo link è possibile controllare gli orari dei treni: <http://www.fseonline.it/>

In **autobus**: da Lecce si può utilizzare il servizio estivo di autobus "Salentintrenoibus" per giungere direttamente nel centro di Leuca. Durante il resto dell'anno, invece, è attivo il servizio della STP. A questo link disponibile l'orario degli autobus: <http://www.stplecce.it/>

In **aereo**: l'aeroporto di riferimento è quello di Brindisi; qui potrete attendere l'autobus che collega l'aeroporto con il centro di Lecce o noleggiare un'auto.  
Tramite il sito dell'ALITALIA è possibile prenotare voli e controllare orari e tariffe:  
[http://www.alitalia.com/IT\\_IT/booking/SearchV2Advanced.aspx?Typ=SRT](http://www.alitalia.com/IT_IT/booking/SearchV2Advanced.aspx?Typ=SRT)

### Mappe

Inizializza

Città, Stato oppure CAP

USA

Cerca

Operazione completata

start Eclipse.org home - Mi... Leuca - Come raggiun... mappa.JPG - Paint Internet 11:55

Leuca - Info & storia - Microsoft Internet Explorer

File Modifica Visualizza Preferiti Strumenti ?

Indietro Cerca Preferiti

Indirizzo [http://192.168.1.246:8080/web/guest/info\\_e\\_storia](http://192.168.1.246:8080/web/guest/info_e_storia) Vai Collegamenti

Google Cerca 11 bloccati Controllo Traduci Invia a Impostazioni


Welcome Joe Bloggs!

Cerca... GO

## Santa Maria di Leuca

Home Conoscere Santa Maria di Leuca Servizi utili Ospitalità City life Il tuo parere Admin Aggiungi Pagina


### Santa Maria di Leuca



Santa Maria di Leuca è, insieme a Salignano e a Giuliano di Leuce, una delle frazioni del comune di Castrignano del Capo, in provincia di Lecce. Rinomata località turistica, è la propaggine più meridionale tra i vertici ideali del Salento, insieme a Taranto e a Pulo. Dall'ottobre 2006 il territorio di Santa Maria di Leuca rientra nel Parco Coste Otranto - Santa Maria di Leuca e Busco di Tricase istituito dalla Regione Puglia allo scopo di salvaguardare la costa orientale del Salento, ricca di pregiati beni architettonici e di importanti specie animali e vegetali.

Per la sua bella e luminosa posizione era già conosciuta sin dall'antichità: i naviganti greci provenienti dall'Oriente le diedero il nome Leukos, illuminata dal sole. Secondo alcune leggende anche la Sirena Leucosia trovò pace in questi luoghi. La leggenda narra che Santa Maria di Leuca (o forse Porto Badisco) sarebbe stata il primo approdo di Enea. Successivamente sarebbe qui approdato San Pietro, il quale, arrivato dalla Palestina, iniziò la sua opera di evangelizzazione, per poi giungere a Roma dove fondò la Chiesa. Fu allora che Leuca assunse il suo nome completo di "Santa Maria di Leuca". Il passaggio di San Pietro è anche documentato dalla colonna corinzia del 1694 eretta sul piazzale della Basilica, recentemente ristrutturata.

Per molto tempo Leuca è stata solamente il ritrovo di molti pescatori che avevano lì i loro strazi e solo verso la fine del 1800 rinasce l'interesse turistico per questa splendida insenatura: Leuca diventa allora residenza estiva dell'aristocrazia Salentina; vengono costruite le splendide ville in stile tozcano, gotico, ionico, francese, pompeiano, tozcano, risorgimentale e moresco che oggi impreziosiscono il lungomare ed il paesaggio leucano.



Cerca...

Ricerca

Operazione completata

start Eclipse.org home - Mi... Leuca - Info & storia ... sito santa maria di leuca Immagine - Paint Internet 11:54

# BRINDISI TOUR

UN VIAGGIO ALLA SCOPERTA DI BRINDISI

Welcome!

Cerca...

VAI

Home

Conoscere Brindisi

Servizi Utili

Ospitalità

City life

...il tuo parere



RSS

## Orologio Analogico



## Il Meteo

Brindisi, Italy **COPY ME**

 **27°** Partly Cloudy  
powered by The Weather Channel



ballo "Mirada" di Brindisi.

Agli intervenuti verrà offerto un rinfresco. Le attività proseguiranno domenica 20 luglio secondo il calendario programmato dall'Amministrazione Comunale.

Per informazioni e prenotazioni gli interessati potranno contattare la segreteria del Centro di aggregazione al numero telefonico 0831/510464 - 510251, rivolgendosi al sig. Luigi Antonino.

[12/07/2008 "Mettici la faccia": satira, comicità con Max Giusti](#)

[10/07/2008 vertice sull'accoglienza agli extracomunitari presenti nella città di Brindisi](#)

Conoscere Brindisi | Servizi Utili | Ospitalità | City life | ...il tuo parere



- Home
- Conoscere Brindisi
- Servizi Utili
- Ospitalità
- City life
- ...il tuo parere

### MAPPA INTERATTIVA DI BRINDISI

Mappa Sat Ter

Indirizzo:  
Brindisi BR

Ottieni indicazioni stradali: [A qui](#) - [Da qui](#)  
Cerca nelle vicinanze

Map data ©2008 Tele Atlas - termini e condizioni d'uso

[Visualizzazione ingrandita della mappa](#)

### Orologio Analogico

### Il Meteo

Brindisi, Italy

27° Partly Cloudy

powered by The Weather Channel





# BRINDISITOUR

UN VIAGGIO ALLA SCOPERTA DI BRINDISI

Welcome!

Cerca...

VAI

Home

Conoscere Brindisi

**Servizi Utili**

Ospitalità

City life

...il tuo parere

## CONTATTI UTILI

### Municipio

Piazza Matteotti n.1 (centralino) - tel. 0831/229111.

### Assessore Ai Servizi Sociali

Via Tarantini Giovanni n. 1 - tel.0831 562140

### Assessore Ai Beni Culturali

Via Fornari Ferrante n.1-tel. 0831 525698

### Assessorato all'Ecologia

Vico De' Lubelli - tel: 0831 525143

### Polizia Municipale

Via Provinciale S. Vito n.100 - n. verde: 800.888014 - tel. 0831 555409 / 0831 555424 / 0831 555427

### Delegazione S.Elia

Via Mantegna Andrea n. 8 - tel. 0831 513171

### Servizio Notifiche Capo Di Gabinetto

Piazza Mercato n.1 - tel. 0831 563988

### Prefettura di Brindisi

Piazza S. Teresa n. 1 - tel.0831 5761

### Carabinieri

Pronto Intervento: 112 - tel: 0831 527912 / 0831 501527

### Polizia di Stato

## Orologio Analogico



## Il Meteo

Brindisi, Italy  
**27°** Partly Cloudy  
powered by The Weather Channel